
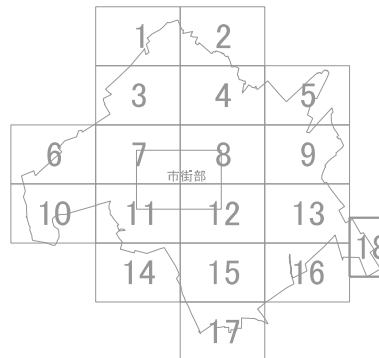


令和七年十二月測図



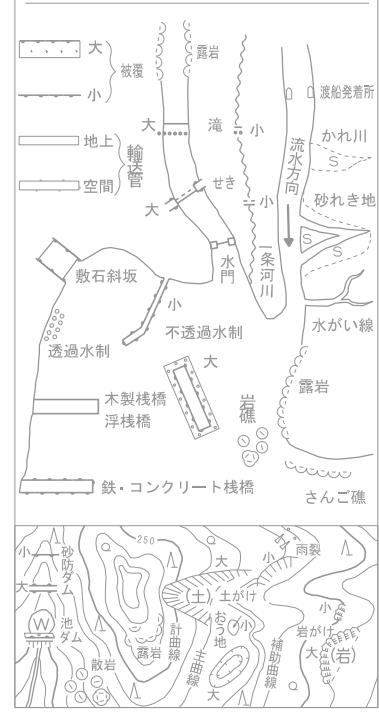
凡 例

	△ 25.6 三 角 点
	⊙ 12.62 水 準 点
	⊙ 25.6 新所沢駅北口
	⊙ 25.6 新所沢駅南口
	⊙ 25.6 新所沢駅西口
	⊙ 25.6 新所沢駅東口
	⊙ 25.6 新所沢駅南口
	⊙ 25.6 新所沢駅北口
	⊙ 25.6 新所沢駅西口
	⊙ 25.6 新所沢駅東口

	官 公 署
	税 務 署
	警 署
	消防署
	警察署
	警察署
	警察署
	警察署
	警察署
	警察署

	真 通 路
	道 路
	道 路
	道 路
	道 路
	道 路
	道 路
	道 路
	道 路
	道 路

	田 畑
	田 畑
	田 畑
	田 畑
	田 畑
	田 畑
	田 畑
	田 畑
	田 畑
	田 畑



エアロトヨタ株式会社 調製

狭山市役所

(1) 撮 影 令和6年12月
(2) 測 定 令和7年 9月
(3) 数 値 図 化 令和7年10月
(4) デジタルステレオ図化機 Summit Evolution
(2) 令和 3年測量 所沢市 1:2,500 都市計画基本図
(3) 令和 3年測量 三芳町 1:2,500 都市計画基本図
(4) 令和 2年測量 川越市 1:2,500 都市計画基本図

座標系 面直角座標系 第Ⅱ区 座標値は世界測地系
等高線 2m間隔

1:2,500



この測量成果は、国土地理院長の助言を受けて得たものである。
(助言番号) 令7 関公 第140号